



АДМИНИСТРАЦИЯ ГОРОДА ПЕРМИ
ДЕПАРТАМЕНТ ЗЕМЕЛЬНЫХ ОТНОШЕНИЙ

РЕШЕНИЕ

о размещении объектов № 2101-44-1392 от 26 ОКТ 2020

г. Пермь, ул. Сибирская, 15

Департамент земельных отношений администрации города Перми в соответствии с пунктом 3 статьи 39.36 Земельного кодекса Российской Федерации, Положением о порядке и условиях размещения объектов на землях или земельных участках, находящихся в государственной или муниципальной собственности, на территории Пермского края без предоставления земельных участков и установления сервитутов, публичного сервитута, утвержденным постановлением Правительства Пермского края от 22.07.2015 № 478-п

разрешает ООО СЗ «ПКИ» (ИНН 5904131013, ОГРН 1055901753104, место нахождения: 614000, Пермский край, г. Пермь, ул. Ленина, д. 58, оф. 401/3)

размещение объекта: проезды, в том числе вдольтрассовые, и подъездные дороги, для размещения которых не требуется разрешения на строительство,

способ размещения объекта: наземный

на землях: государственная собственность на которые не разграничена

на срок: 1 год

местоположение: Пермский край, г. Пермь, Орджоникидзевский район, ул. Писарева.

Территория, согласно схеме, расположена в зонах с особыми условиями использования территорий: приаэродромная территория аэродрома аэропорта Большое Савино.

ООО СЗ «ПКИ» соблюдать правила охранных зон воздушного пространства, установленные постановлением Правительства Российской Федерации от 11.03.2010 № 138 «Об утверждении Федеральных правил использования воздушного пространства Российской Федерации».

Приложение: схема предполагаемых к использованию земель или части земельного участка с координатами поворотных точек границы земельного участка (на 3 л. в 1 экз.).

И. о. первого заместителя
начальника департамента



Н.М. Санникова

Заявитель

ООО Специализированный застройщик
«Пермский восток»
Заместитель генерального директора
Поповичев А.Ю.



МП

(для юридических лиц и индивидуальных предпринимателей)

Верно

СХЕМА

предполагаемых к использованию земель или части земельного участка

Объект: Земельный участок под проезды, в том числе вдольтрассовые, и подъездные дороги, для размещения которых не требуется разрешения на строительство

Местоположение: Пермский край, г. Пермь, Орджоникидзевский район, ул. Писарева

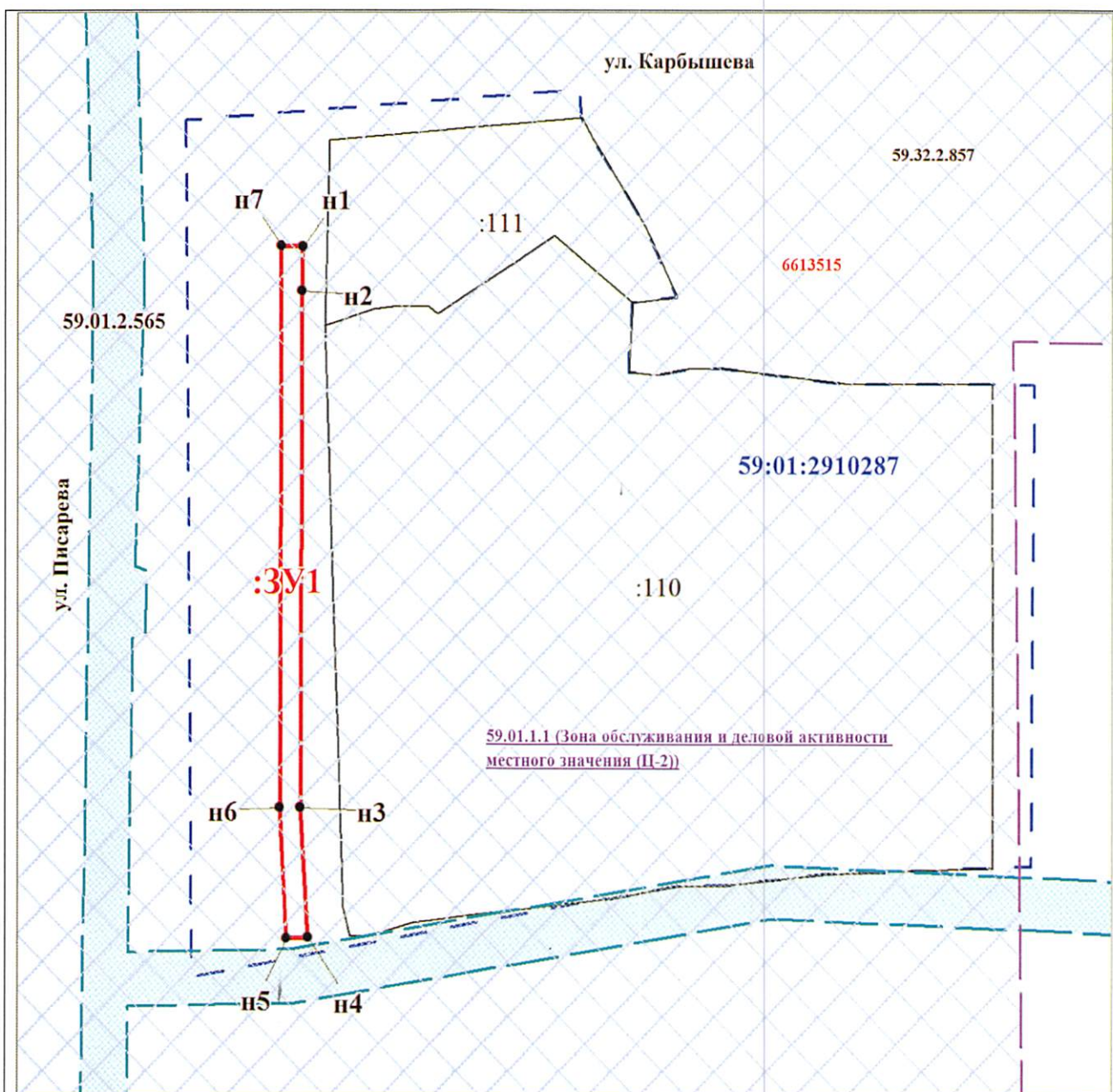
Площадь земель или части земельного участка: 544 кв.м.

Категория земель: земли населенных пунктов

Вид разрешенного использования (при наличии): -


Условный номер земельного участка - :3У1

Обозначение характерных точек границ	Координаты, м	
	X	Y
1	2	3
н1	528793.60	2235625.26
н2	528785.22	2235625.15
н3	528687.82	2235624.92
н4	528663.45	2235626.31
н5	528663.27	2235622.12
н6	528687.83	2235620.69
н7	528793.65	2235621.08
н1	528793.60	2235625.26
Система координат: МСК-59 (зона 2)		
Квартал: 59:01:2910287		



Масштаб 1:1200


Условные обозначения:



Граница испрашиваемого земельного участка

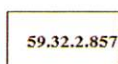
Надписи вновь образованного земельного участка

Существующая часть границы, имеющиеся в ЕГРН сведения о которой достаточны для определения ее местоположения





Надписи кадастрового номера земельного участка

Охранная зона теплосетевого комплекса "Магистральные и разводящие тепловые сети от ТЭЦ-13 на жилой район Гайва, включая павильоны задвижек" по состоянию на 19.06.2002 г. (архивный № 59-20/5-000-000439-001)



Зона с особыми условиями использования - Приаэродромная территория аэродрома аэропорта Большое Савино

6613515	Граница муниципального образования "Пермский городской округ"
	Характерная точка границы, сведения о которой позволяют однозначно определить ее положение на местности
	Граница кадастрового квартала
59:01:2910287	Обозначение кадастрового квартала

ОПИСАНИЕ ГРАНИЦ СМЕЖНЫХ ЗЕМЛЕПОЛЬЗОВАТЕЛЕЙ:

От н1 точки до н1 точки - земли, свободные от прав третьих лиц